

«СОГЛАСОВАНО»

Заместитель Главы города

А.А. Жердев

25 \_\_\_\_\_ 2018 г.



«УТВЕРЖДАЮ»

Директор МБОУ СОШ № 15

В.И. Сердюченко

25 \_\_\_\_\_ 2018 г.



«УТВЕРЖДАЮ»

Начальник ОГИБДД УМВД

России по г. Сургуту

подполковник полиции

Ю.В. Бажин

26 \_\_\_\_\_ 2018 г.



## ПАСПОРТ

дорожной безопасности образовательного учреждения,

расположенного на территории автономного округа

МБОУ СОШ № 15

2018 г.

## Общие сведения

Муниципальное бюджетное общеобразовательное учреждение средняя общеобразовательная школа №15

Тип ОУ общеобразовательный

Юридический адрес ОУ: 628418, РФ Тюменская обл., ХМАО-Югра, 15а; г. Сургут, ул.Пушкина, 15а.

Фактический адрес ОУ:

628418, РФ. Тюменская обл., ХМАО-Югра, г. Сургут, ул.Пушкина, 15а;

628418, РФ. Тюменская обл., ХМАО-Югра, г. Сургут, ул. Саянская, 9а.

Руководители образовательного учреждения:

Директор	<u>Сердюченко Вита Ивановна</u>	<u>51-00-25</u>
Заместитель директора по учебно-воспитательной работе	<u>Мерк Татьяна Михайловна</u>	<u>46-06-64</u>
Заместитель директора по внеклассной внешкольной воспитательной работе с детьми	<u>Авдеева Наталья Алексеевна</u>	<u>51-00-35</u>
Отдел эксплуатации и обеспечения безопасности департамента образования Администрации города	<u>Инженер 1 категории</u>	<u>Е.А.Скворцов</u> <u>52-54-48</u>
Отдел воспитания и дополнительного образования департамента образования Администрации города	<u>Начальник отдела</u>	<u>В.А.Салуянова</u> <u>52-53-63</u>
Ответственный за Госавтоинспекции	<u>Инспектор ДПС</u>	<u>Р.Р.Петрова</u> <u>76-10-70</u>
Ответственные работники ОУ за мероприятия по профилактике детского травматизма	<u>Ведущий специалист по охране труда</u>	<u>Ю.Д.Полторанина</u> <u>51-00-25</u>

СГМУП «ДорРемТех»

Директор

М.Г. Поводырев

23-59-71

СГМУП «Горсвет»

Директор

С.Л.Кузнецов

34-62-53

Количество обучающихся по состоянию на 01.09.2019 г.: 1310 (1005/305)

Наличие уголка по БДД имеется, расположен в фойе 1-го этажа

Наличие класса по БДД имеется: каб.104 (здание 1), каб. 108 (здание 2)

Наличие автогородка (площадки) по БДД нет

Наличие автобуса в образовательном учреждении нет

Перевозка обучающихся осуществляется ООО «ТК Югратранссервис», Директор Алимов А.А.

Время занятий в образовательном учреждении:

Здание 1

1-ая смена: 8.00-13.20

2-ая смена: 14:00-19.10

Здание 2

1-ая смена: 8.30-14.30

внеклассные занятия:

Здание 1

11.00-19.50

Здание 2

11.55-14.20

Телефоны оперативных служб:

112, 005, 050, 52-40-40,

01, 77-87-00

02

03

## Содержание

### I. План-схемы образовательного учреждения здание 1, ул. Пушкина, д.15а

1. Район расположения образовательного учреждения, пути движения транспортных средств и обучающихся.
2. Схема организации дорожного движения в непосредственной близости от образовательного учреждения с размещением соответствующих технических средств организации дорожного движения, маршрутов движения обучающихся и расположения парковочных мест.
3. Маршруты движения организованных групп обучающихся от образовательного учреждения к стадиону, парку или спортивно-оздоровительному комплексу.
4. Пути движения транспортных средств по территории образовательного учреждения к местам разгрузки/погрузки и рекомендуемые безопасные пути передвижения обучающихся.

### II. План-схемы образовательного учреждения здание 2, ул. Саянская, д.9а

1. Район расположения образовательного учреждения, пути движения транспортных средств и обучающихся.
2. Схема организации дорожного движения в непосредственной близости от образовательного учреждения с размещением соответствующих технических средств организации дорожного движения, маршрутов движения обучающихся и расположения парковочных мест.
3. Маршруты движения организованных групп обучающихся от образовательного учреждения к стадиону, парку или спортивно-оздоровительному комплексу.
4. Пути движения транспортных средств по территории образовательного учреждения к местам разгрузки/погрузки и рекомендуемые безопасные пути передвижения обучающихся.

### III. Информация об обеспечении безопасности перевозок обучающихся специальным транспортным средством (автобусом).

1. Сведения об организациях, осуществляющих перевозку обучающихся специальным транспортным средством (автобусом)

## 1. Пояснительная записка

### 1. Район расположения образовательного учреждения, пути движения транспортных средств и обучающихся

Схема предназначена для общего представления о районе расположения МБОУ СОШ № 15 (здание 1). Для изучения безопасности движения обучающихся на схеме обозначены наиболее частые пути движения обучающихся от дома, от остановок маршрутных транспортных средств к образовательному учреждению и обратно.

1. Территория, указанная на схеме, включает:

- образовательное учреждение (здание 1);
- жилые дома, в которых проживает большая часть обучающихся данного образовательного учреждения.

Примечание:

- стадиона вне территории образовательного учреждения, на котором могут проводиться учебные занятия по физической культуре, не имеется;

- парка, в котором могут проводиться учебные занятия с обучающимися на открытом воздухе, не имеется.

2. На схеме обозначено:

- расположение жилых домов, зданий;
- сеть автомобильных дорог;
- пути движения транспортных средств;
- пути движения обучающихся в (из) образовательного учреждения;
- уличные (наземные – регулируемые/нерегулируемые) пешеходные переходы;
- названия улиц и нумерация домов.

## 2. Пояснительная записка

1. Схема организации дорожного движения ограничена автомобильными дорогами, находящимися в непосредственной близости от МБОУ СОШ № 15
2. На схеме обозначены:
  - здание № 1 образовательного учреждения с указанием территории, принадлежащей непосредственно МБОУ СОШ № 15;
  - автомобильные дороги и тротуары;
  - наземные – регулируемые/нерегулируемые пешеходные переходы на подходах к образовательному учреждению;
  - дислокация существующих дорожных знаков и дорожной разметки;
  - направление движения транспортных средств по проезжей части;
  - направление безопасного маршрута обучающихся.
3. На схеме указано расположение остановок маршрутных транспортных средств и безопасные маршруты движения обучающихся от остановочного пункта к образовательному учреждению и обратно, а также маршруты движения обучающихся, не пользующихся транспортными средствами.
4. Стоянки (парковочные места) вблизи образовательного учреждения не предусмотрены.

### **3. Схема маршрутов движения организованных групп обучающихся от МБОУ СОШ № 15 к стадиону, парку или спортивно-оздоровительному комплексу**

#### Пояснительная записка

Схема маршрутов движения организованных групп обучающихся от здания 1 образовательного учреждения к стадиону, парку или спортивно-оздоровительному комплексу отсутствует в связи с тем, что учебные занятия с обучающимися за пределами общеобразовательного учреждения не проводятся.

#### 4. Пояснительная записка

На схеме указаны:

1. Траектория движения транспортных средств по территории МБОУ СОШ № 15 (здание 1).
2. Безопасный маршрут движения обучающихся перед началом учебного процесса и после его окончания.

**Примечание:** Путь движения транспортных средств к местам разгрузки/погрузки по территории образовательного учреждения исключает пересечение путей движения обучающихся.

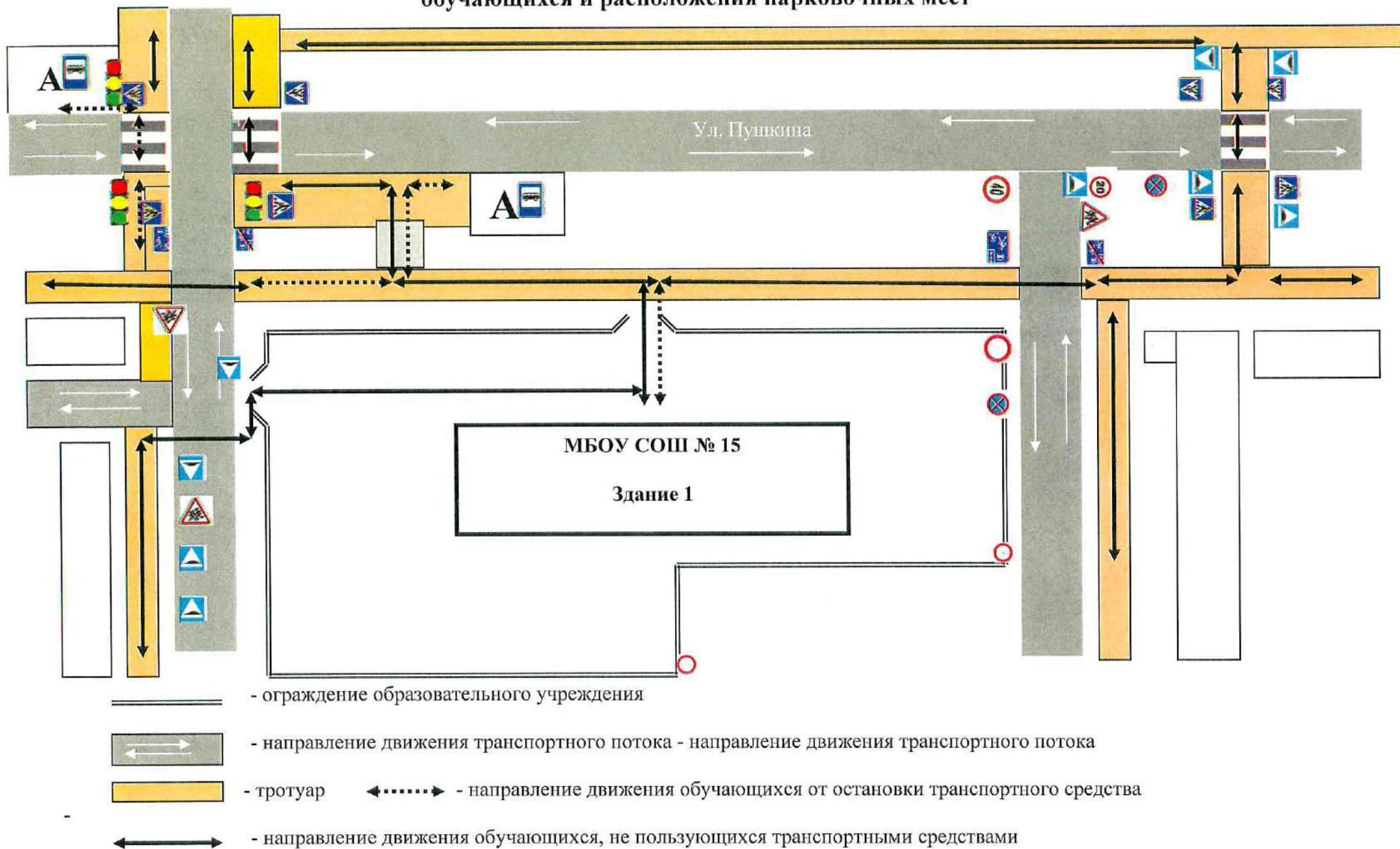


**ПЛАН-СХЕМА В ПАСПОРТ ДОРОЖНОЙ БЕЗОПАСНОСТИ МБОУ СОШ № 15**  
**Район расположения образовательной организации, пути движения транспортных средств и детей (воспитанников)**  
*(здание по адресу: г. Сургут, ул. Пушкина, 15 А)*

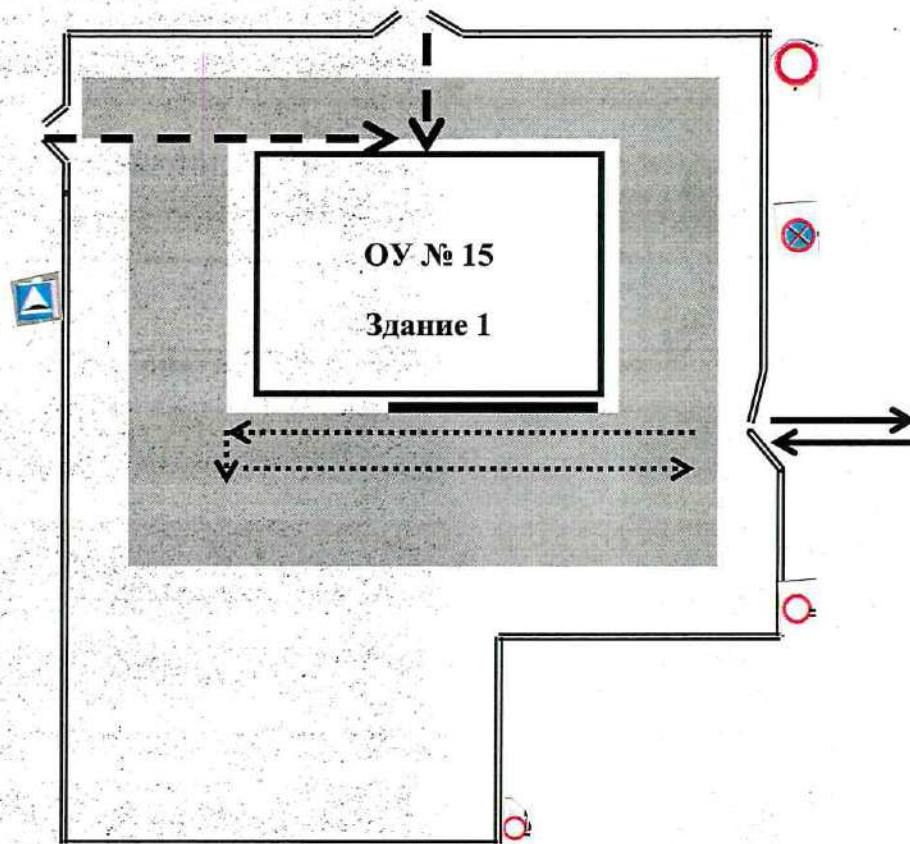







- направление движения детей в ОУ от остановок маршрутных транспортных средств и обратно
- стадион (плац, лесопосадок)
- образовательное учреждение
- жилая застройка
- проезжая часть
- тротуар
- потенциально опасный участок
- пешеходный переход
- искусственная неровность
- ограждение
- направление движения детей в ОУ от остановок частных транспортных средств и обратно
- направление движения транспортного потока
- знак Осторожно дети!
- павильон (постамент)
- парковка
- остановка автобуса
- светофор
- знак Пешеходный переход
- знак Уступит дорогу
- знак Жилая зона
- знак Конец жилой зоны
- направление движения детей до образовательной организации внутри квартала
- знак Искусственная неровность
- знак Остановка запрещена
- знак Стоянка запрещена
- знак Въезд запрещен
- знак Движение запрещено
- знак Главная дорога

2. Схема организации дорожного движения в непосредственной близости от МБОУ СОШ № 15 (здание 1) с размещением соответствующих технических средств организации дорожного движения, маршрутов движения обучающихся и расположения парковочных мест



**4. Пути движения транспортных средств по территории  
МБОУ СОШ № 15 (здание 1) к местам разгрузки/погрузки и  
рекомендуемые безопасные пути передвижения обучающихся**



-  - пешеходная зона
-  - въезд/выезд грузовых транспортных средств
-  - движение грузовых транспортных средств по территории образовательного учреждения
-  - движение обучающихся на территории образовательного учреждения
-  - место разгрузки/погрузки

## 1. Пояснительная записка

Схема предназначена для общего представления о районе расположения МБОУ СОШ № 15 (здание 2). Для изучения безопасности движения обучающихся на схеме обозначены наиболее частые пути движения обучающихся от дома, от остановок маршрутных транспортных средств к образовательному учреждению и обратно.

3. Территория, указанная на схеме, включает:

- образовательное учреждение (здание 2);
- Жилые дома, в которых проживает большая часть обучающихся данного образовательного учреждения.

Примечание:

- стадиона вне территории образовательного учреждения, на котором могут проводиться занятия по физической культуре, не имеется;
- парка, в котором могут проводиться занятия с обучающимися на открытом воздухе, не имеется.

4. На схеме обозначено:

- расположение жилых домов, зданий;
- сеть автомобильных дорог;
- пути движения транспортных средств;
- пути движения обучающихся в (из) образовательного учреждения;
- уличные (наземные – нерегулируемые) пешеходные переходы;
- названия улиц и нумерация домов.

## 2. Пояснительная записка

1. Схема организации дорожного движения ограничена автомобильными дорогами, находящимися в непосредственной близости от МБОУ СОШ № 15
2. На схеме обозначены:
  - здание № 2 образовательного учреждения с указанием территории, принадлежащей непосредственно МБОУ СОШ № 15;
  - автомобильные дороги и тротуары;
  - наземные – регулируемые/нерегулируемые пешеходные переходы на подходах к образовательному учреждению;
  - дислокация существующих дорожных знаков и дорожной разметки;
  - направление движения транспортных средств по проезжей части;
  - направление безопасного маршрута обучающихся.
3. На схеме указано расположение остановок маршрутных транспортных средств и безопасные маршруты движения обучающихся от остановочного пункта к образовательному учреждению и обратно, а также маршруты движения обучающихся, не пользующихся транспортными средствами.
4. На схеме указана площадка для парковки транспортных средств вблизи образовательного учреждения и безопасный маршрут движения обучающихся от парковочных мест к образовательному учреждению и обратно.

#### 4. Пояснительная записка

На схеме указаны:

1. Траектория движения транспортных средств по территории МБОУ СОШ № 15 (здание 2).
2. Безопасный маршрут движения обучающихся перед началом учебного процесса и после его окончания.

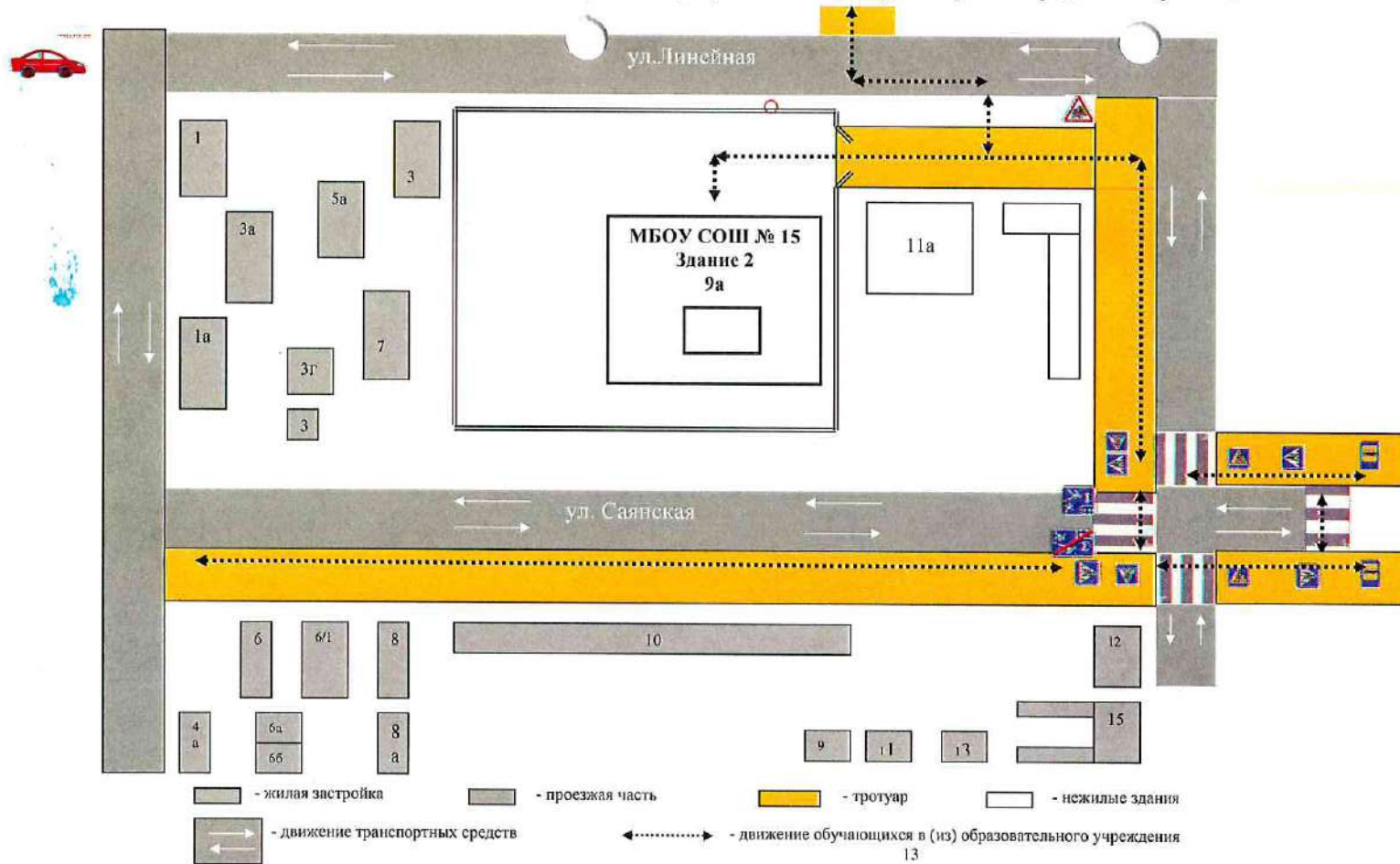
**Примечание:** Движение транспортных средств к местам разгрузки/погрузки по территории образовательного учреждения осуществляется во время учебного процесса и поэтому является безопасным для массового движения обучающихся.

### **3. Схема маршрутов движения организованных групп обучающихся от МБОУ СОШ № 15 к стадиону, парку или спортивно-оздоровительному комплексу**

#### Пояснительная записка

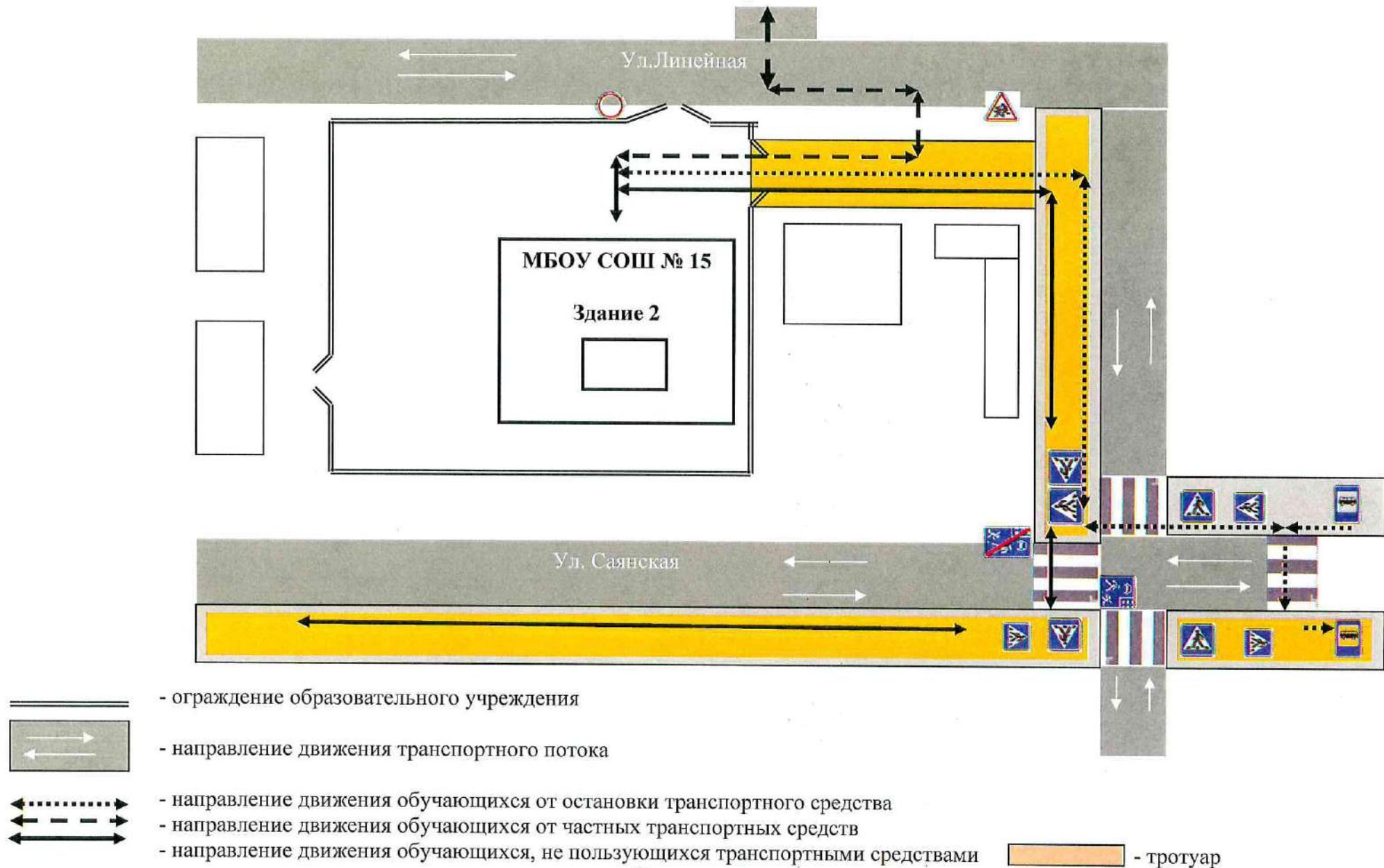
Схема маршрутов движения организованных групп обучающихся от здания 2 образовательного учреждения к стадиону, парку или спортивно-оздоровительному комплексу отсутствует в связи с тем, что учебные занятия с обучающимися за пределами общеобразовательного учреждения не проводятся.

1. Район расположения МБОУ СОШ № 15 (здание 2), пути движения транспортных средств и обучающихся

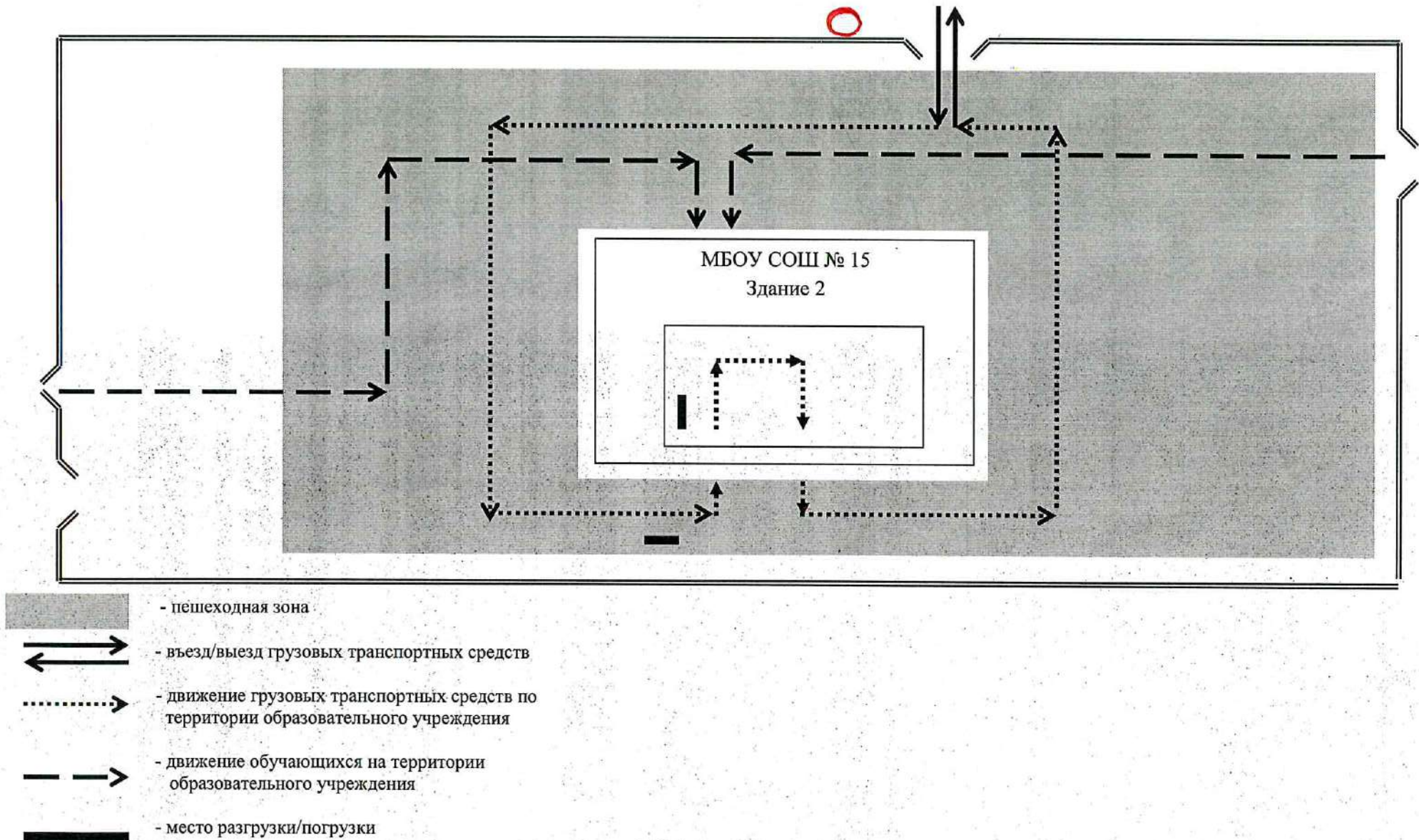




2. Схема организации дорожного движения в непосредственной близости от МБОУ СОШ № 15 (здание 2) с размещением соответствующих технических средств организации дорожного движения, маршрутов движения обучающихся и расположения парковочных мест



#### 4. Пути движения транспортных средств по территории МБОУ СОШ № 15 (здание 2) местам разгрузки/погрузки и рекомендуемые безопасные пути передвижения обучающихся



## Пояснительная записка

Перевозка обучающихся 1-го здания (ул. Пушкина, д.15А) МБОУ СОШ № 15 не осуществляется.

В связи с отсутствием автобуса в образовательном учреждении, перевозка обучающихся 2-го здания (ул.Саянская, д.9А) осуществляется:  
ООО «ТК» Югратранссервис»

**II. Информация об обеспечении безопасности перевозок обучающихся специальным транспортом**

Сведения об организациях, осуществляющих перевозку обучающихся  
МБОУ СОШ № 15  
специальным транспортным средством (автобусом)

ООО «ТК» Югратранссервис»

32-96-33

Приложение к приказу  
УМВД России по г. Сургуту  
№ \_\_\_\_\_ от \_\_\_\_\_ 2018

№	Название МДОУ	Адрес МДОУ	Служба	Закреплен
<b>ШКОЛЫ</b>				
№	Название ОУ	Адрес ОУ	Служба	Закреплён
19	Муниципальное бюджетное общеобразовательное учреждение средняя общеобразовательная <b>школа №15</b>	ул. Пушкина, 15а ул. Саянская, 9а (3462) 51-00-25	Инспектор ДПС ДЧ ОБДПС ОГИБДД УМВД России по г. Сургуту – лейтенант полиции	Харченко Юнна Геннадьевна телефон: 76-10-09; телефон дежурной части ОГИБДД: 76-10-01; телефон группы пропаганды БДД ОГИБДД: 76-10-31